

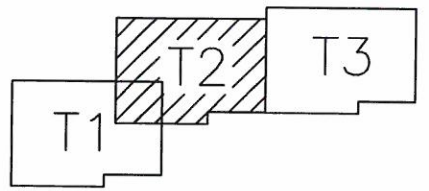
Prezentul document receptionat este valabil insotit de procesul verbal de receptie nr 974/2020.  
Nr cerere 18496/2020.



Ing. Chitic Sergiu Alexandru RO-SV-F 210				Denumire proiect : "Consolidare DN 74, km 26+900 - 27+400"		faza : DALI
				Beneficiar : CNAIR prin DRDP Timisoara		plansa T1
masurat	ing. Chitic Sergiu	2020	scara 1 : 500	Plan topografic de situatie pentru "Consolidare DN 74, km 26+900 - 27+400"		
intocmit	ing. Chitic Sergiu	2020				
verificat	ing. Chitic Sergiu	2020				
Numar exemplare : 3		Numar inregistrare				



Coordonate Stereo '70  
Cote Marea Neagra



LEGENDA

- COTA
- - - AX DRUM
- MARGINE DRUM
- RIGOLA BETONATA
- FIR RIGOLA
- LIMITA PROPRIETATE
- CONSTRUCTIE
- STALP ELECTRIC BETON
- STALP ELECTRIC METAL
- PUT APA
- POD/PODET
- ZID DE SPRIJIN SUPERIOR
- ZID DE SPRIJIN BAZA
- ZONA AFECTATA
- LIMITA IMOBIL DIN BAZA DE DATE

527500

527450

343700

343700

343750

527450

343750

343800

343800

343850

343850



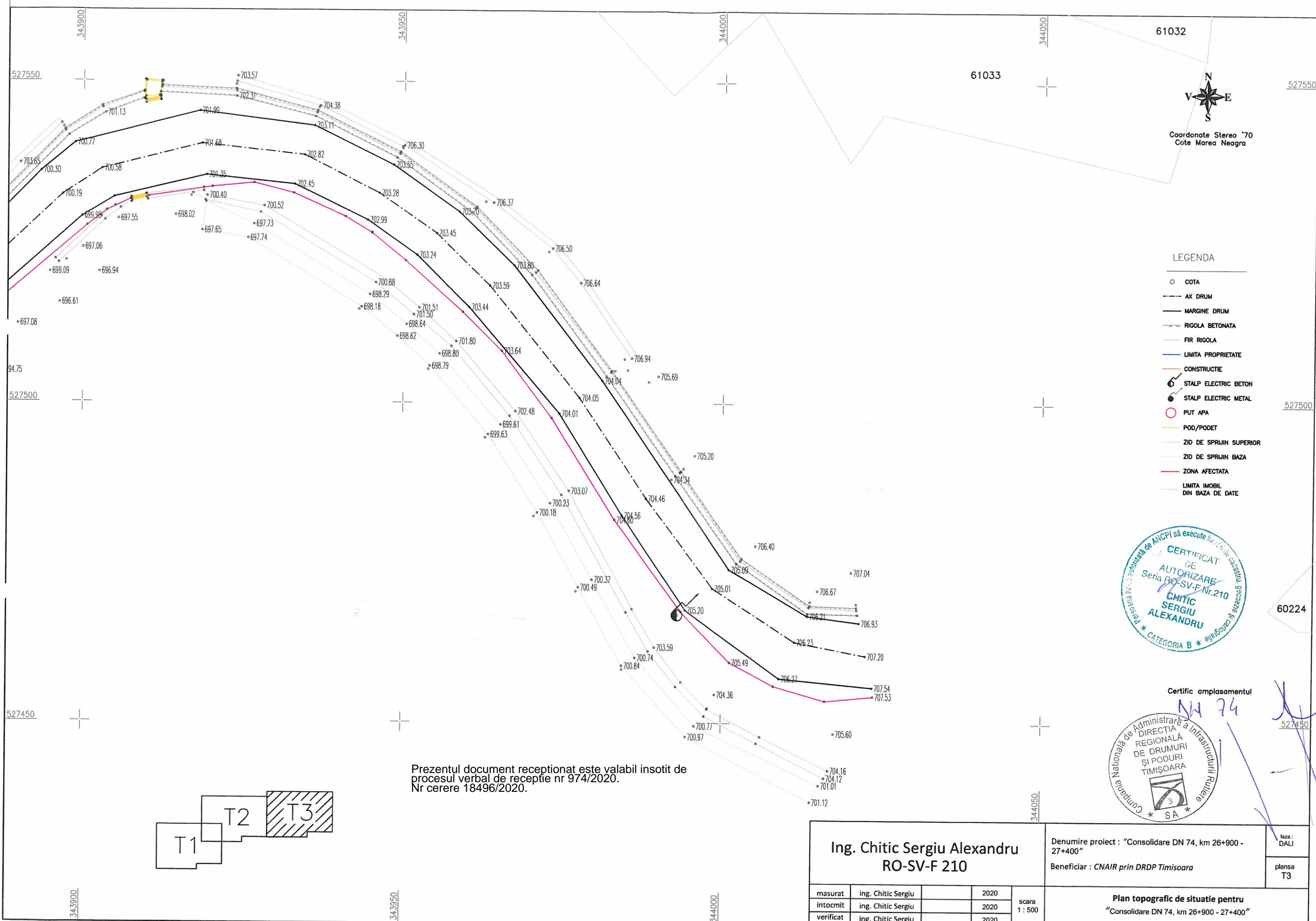
Certific amplasamentul

SA 74

Prezentul document receptionat este valabil insotit de procesul verbal de receptie nr 974/2020. Nr cerere 18496/2020.



<b>Ing. Chitic Sergiu Alexandru</b> RO-SV-F 210				Denumire proiect : "Consolidare DN 74, km 26+900 - 27+400"	faza : DALI
				Beneficiar : CNAIR prin DRDP Timisoara	plansa T2
masurat	ing. Chitic Sergiu		2020	scara 1 : 500	<b>Plan topografic de situatie pentru</b> "Consolidare DN 74, km 26+900 - 27+400"
intocmit	ing. Chitic Sergiu		2020		
verificat	ing. Chitic Sergiu		2020		
				Numar exemplare 3	Numar inregistrare



61032

61033



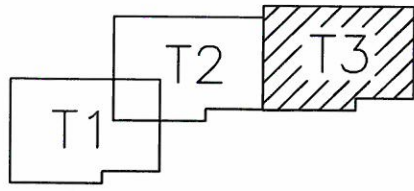
Coordonate Stereo '70  
Cote Marea Neagra

LEGENDA

- COTA
- - - AX DRUM
- MARGINE DRUM
- RIGOLA BETONATA
- FIR RIGOLA
- LIMITA PROPRIETATE
- CONSTRUCTIE
- STALP ELECTRIC BETON
- STALP ELECTRIC METAL
- PUT APA
- POD/PODET
- ZID DE SPRIJIN SUPERIOR
- ZID DE SPRIJIN BAZA
- ZONA AFECTATA
- LIMITA IMOBIL DIN BAZA DE DATE



Prezentul document receptionat este valabil insotit de procesul verbal de receptie nr 974/2020. Nr cerere 18496/2020.



Ing. Chitic Sergiu Alexandru RO-SV-F 210				scara 1 : 500	Denumire proiect : "Consolidare DN 74, km 26+900 - 27+400"	faza : DALI
					Beneficiar : CNAIR prin DRDP Timisoara	
masurat	ing. Chitic Sergiu		2020		Plan topografic de situatie pentru "Consolidare DN 74, km 26+900 - 27+400"	
intocmit	ing. Chitic Sergiu		2020			
verificat	ing. Chitic Sergiu		2020			
				Numar exemplare 3	Numar Inregistrare	